Sezioni litotecniche

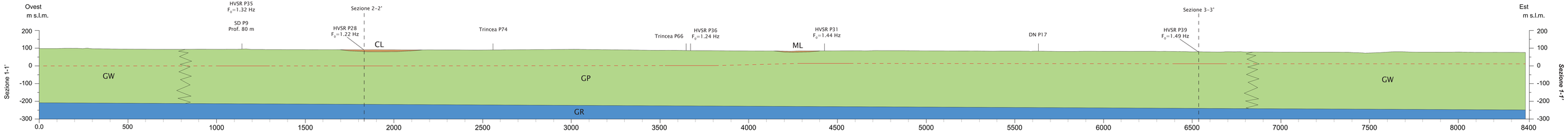

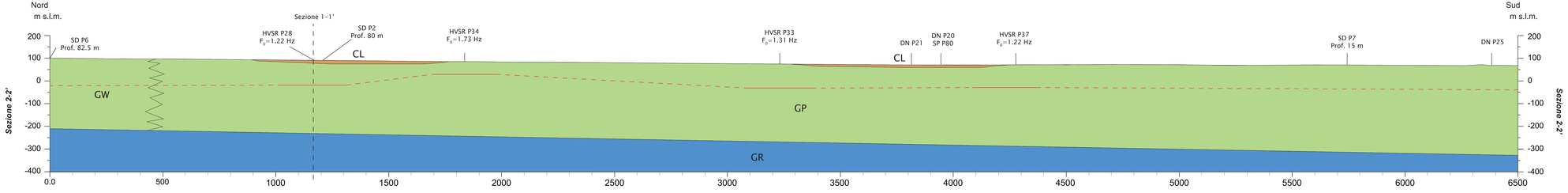

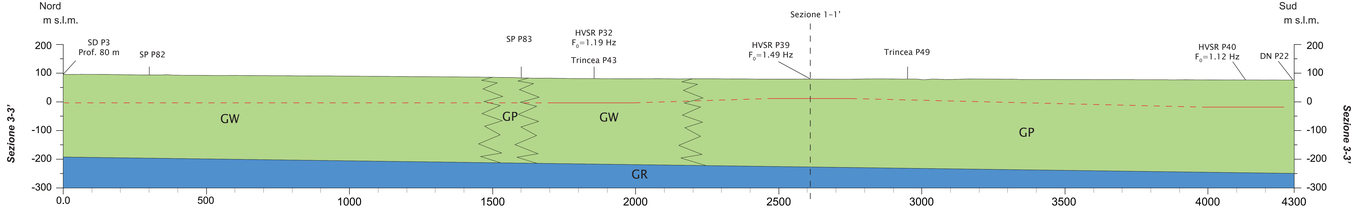

Legenda

Terreni di copertura

GP	Terreni prevalentemente ghiaioso – sabbiosi, anche con ciottoli e localmente subordinata frazione limo – argillosa poco assortiti, stato di addensamento crescente con la profondità; frequenti livelli cementati / conglomeratici a partire da 30-40 m dal p.c.; lenti argillose di spessore metrico.
GW	Terreni prevalentemente ghiaioso – sabbiosi, anche con ciottoli e localmente subordinata frazione limo – argillosa ben assortiti, stato di addensamento crescente con la profondità; frequenti livelli cementati / conglomeratici a partire da 30-40 m dal p.c.; lenti argillose di spessore metrico.
ML	Terreni di copertura vegetale e/o limoso-sabbiosi.
CL	Terreni di copertura vegetale e/o argilloso-limosi.

Substrato rigido

GR	Substrato conglomeratico.

Superficie di impedenza rilevata

Superficie di impedenza interpolata

Legenda delle INDAGINI proiettate:

DN	Prova penetrometrica dinamica media
SD	Sondaggio a distruzione
SP	Sondaggio con piezometro
HVSR	Misura di rumore ambientale
Trincea	Trincea o pozzetto esplorativo

Il numero riportato in parte alla sigla dell'indagine si riferisce all'Id relativo all'indagine inserita nel database del SoftMS: Pkey_spu per i siti puntuali.

SCALA 1:5000